



World Organization of Bukovina Jews



Bukovina Jewish Heritage Sites

This document outlines the current status of the project for taking care of the heritage of former Jewish residents of Bukovina (today in Romania and Ukraine) and their descendants: Jewish cemeteries, Holocaust mass graves, synagogues, Holocaust memorials, Holocaust related places such as concentration camps, ghettos and mass execution sites - in the territories of Bukovina, between the rivers Dniester and Bug - called Transnistria, by the Romanian occupiers in 1941-1944 (now Ukraine) and Moldova.

Project Status

This document is a “Work in Progress” document that is being updated as we learn more and make progress in the project.

29 March 2015

V1.4

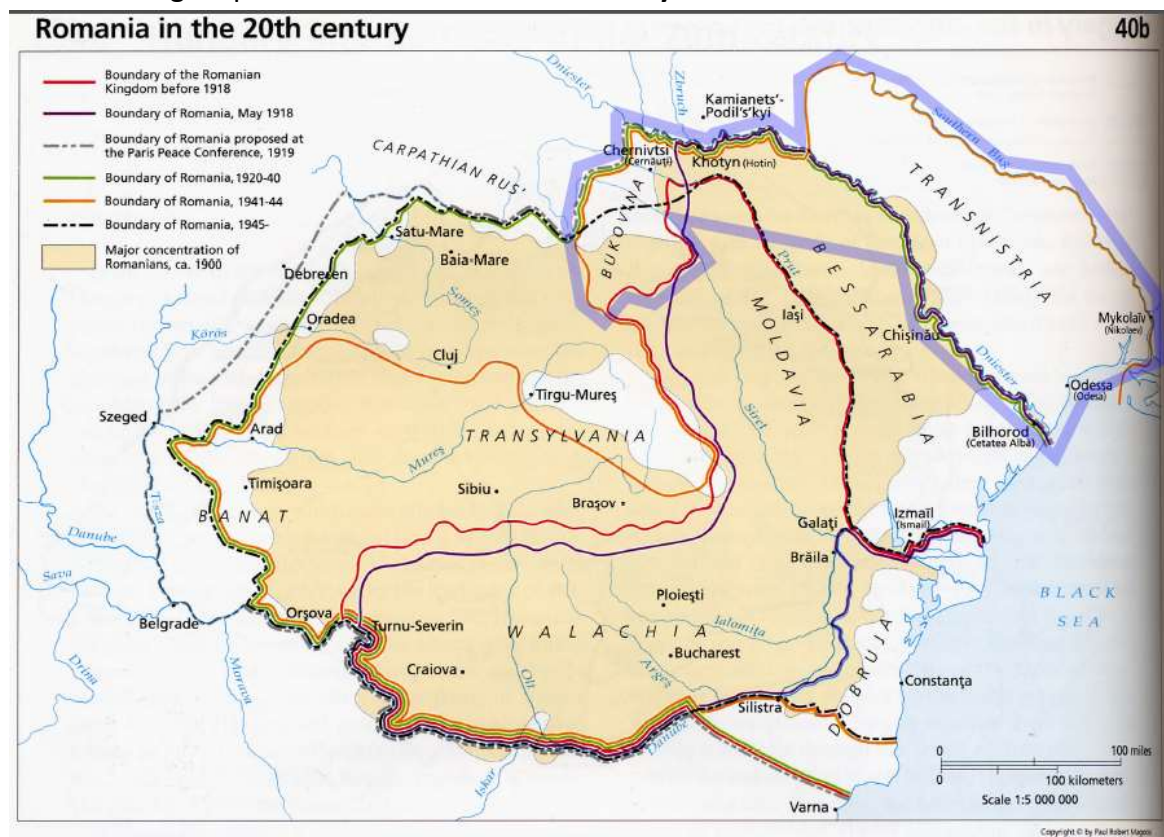


Bukovina Jewish Heritage Sites – Learning Locating Documenting Restoring and Preserving

This project deals with a wide, sensitive and complicated topic that is expected to span over a long time. Obviously, there are other organizations in Israel and around the world that deal with similar projects, similar or different aspects, in other territories (Not necessarily overlapping our), that have gained experience and learned lessons, and it is important to learn from them to save the “learning fee” and shorten the learning curve with regards to time and resources’ mainly to help us focus on the right activities’ in the right way and with the correct entities.

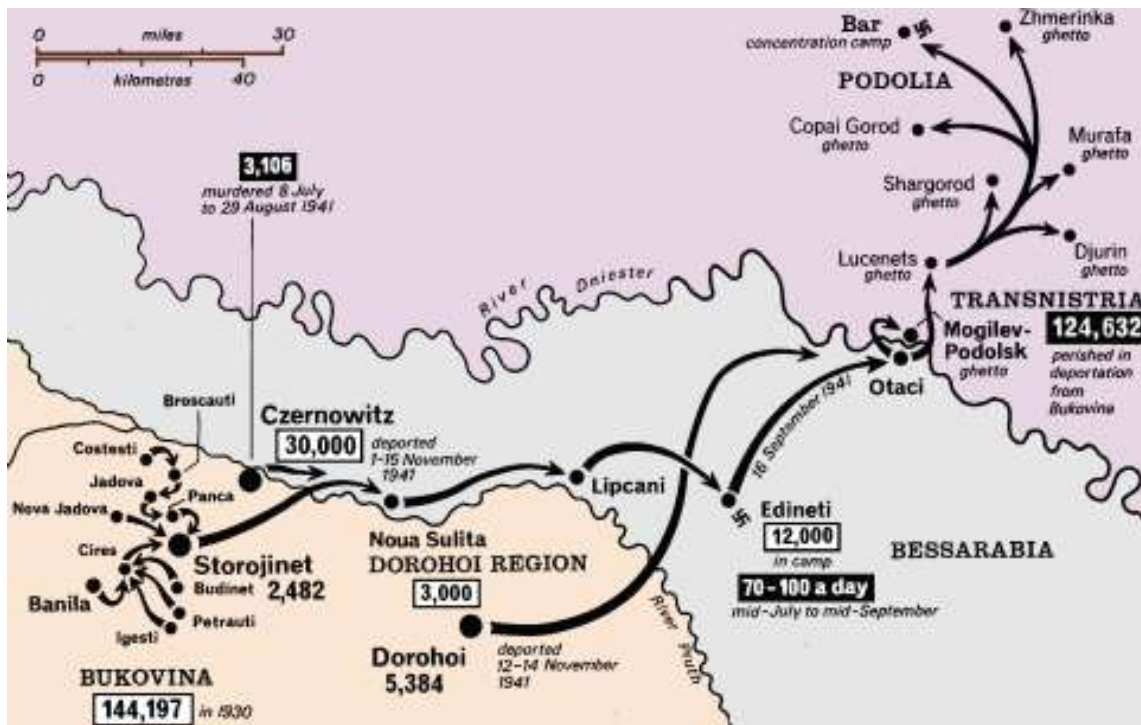
Although the title mentions “Bukovina”, the project deals with Jewish Heritage in Bukovina and also places in Moldova and Transnistria/Ukraine - the places of deportation of the Bukovinian Jews during World War II, in 1941-1944.

The following maps illustrate the **relevant territory**:





DEPORTATIONS AND DEATH MARCHES FROM BUKOVINA JUNE-NOVEMBER 1941



The Jews of Bukovina, like those of Bessarabia, were driven eastward to ghettos in Transnistria. Uprooted from more than 100 communities, they, too, were marched away, interned, and then marched off again. Within a year, more than 120,000 had died.

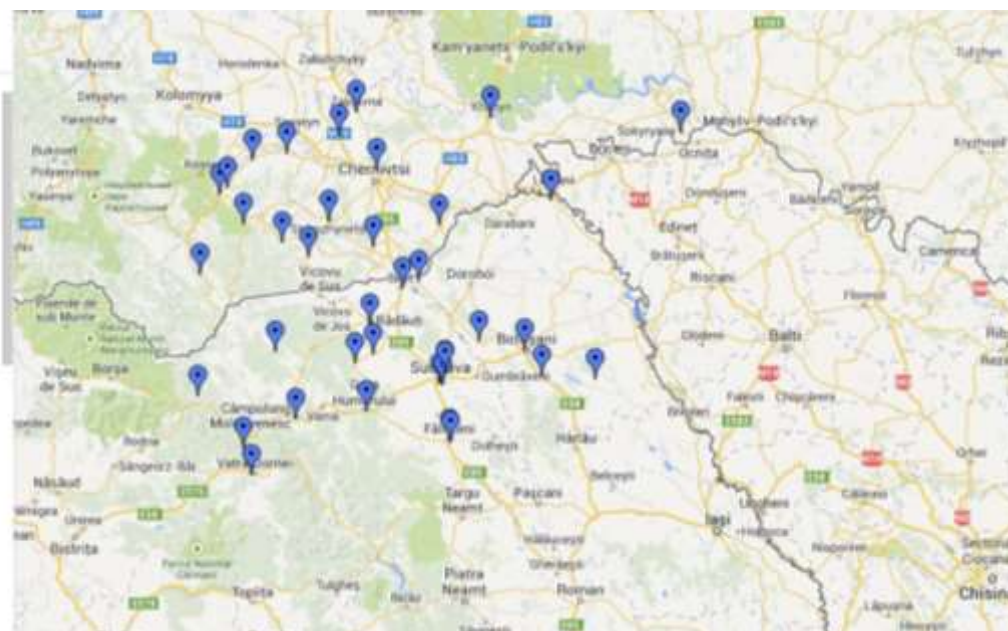
Map and text credits: *Atlas of the Holocaust*, rev. ed. by Sir Martin Gilbert (New York: William Morrow, 1993).

Published in *Jewish Roots in Ukraine and Moldova* and reprinted here with permission from the publisher, Routes to Roots Foundation, Inc.



Jewish Cemeteries in Bukovina

- Iacobi Strada Drancani
- Radauti Strada Mihai Viteazul
- Comuna Caribaba
- Arbore
- Mihaileni cimitul evreiesc
- Clămpulung Moklovenesc
- Dura Humenul, Strada Digula
- Bucecea
- Zlatunovaa
- Buzeni
- Cimitul Evreiesc Radauti-Prut
- Botosani
- Modovita
- Falticeni
- Suceava cimitul evreiesc
- Suceava Jewish Cemetery 1
- Cimitul Evreiesc Bursajeni
- Bursajeni Iacovici
- Best Cimitul Evreiesc Mare
- Falticeni/Chitocari



Maps of the area can be found at:

<https://mapsengine.google.com/map/viewer?mid=zCgSMMYMknWg.k10gmbewLQyw> and
<http://www.bukovinasociety.org/map-room.htmlMaps>.



1. Project Team and Authorization (Completed)

The **World Organization of Bukovina Jews** has assigned a project committee to push forward the project.

The **project team (Committee)** consists of:

1. **Baruch Eylon** – Chairman (Team Leader)
2. **Avraham Iwanir**
3. **Arthur Rindner** (Von Czernowitz)
4. **Daniel Katz**
5. **Dean Echenberg**

We have added to the team **Mr. Dean Echenberg** from California, USA, who is, amongst others, **in charge of Bukovina**, on behalf of **JewishGen**. **Unfortunately, since January 2015 we are unable to get hold of Dean. We hope and wish him good health and all the best and thank him for his contributions to the project.**

2. Project Phases and Activities (In process)

There are many known and unknown cemeteries and mass burials and other Jewish heritage sites. To take care of all of them is a huge project. With no pre-allocated resources, it will be too ambitious to expect to handle them all at once.

To define the project scope and phases we have had discussions in the team and with other people abroad (Such as **Dean Echenberg, Edgar Hauster, Dr. Samuel Gruber** from the US Commission for Heritage Abroad and others) who are involved in similar projects or know about them and have therefore decided to carry out the project in phases, as detailed below. To start with, we learned about existing/on-going similar activities by various organizations around the world and at the same time we've prepared a list of known heritage sites and use the following approach:

1. **Learn** from and about existing similar activities (**On-going process**)
2. **Find existing sources**, mainly websites that can potentially serve as the infrastructure (or just examples) for storing the accumulated information and knowledge and preserve it (**Done**). **Important such sources will be listed in our website.**
3. **Find heritage sites** that are candidates for restoration and preservation. We have identified almost 700 such sites and decided to not search aggressively further at this time. **The list was significantly enriched with information from various sources (Done).**
4. Prepare a **list of sites and prioritize it (Done)**. **An XLS file is ready.**
5. Prepare a **list of "Top-Priority" sites**, to be handled first (**Done**). It includes **35 sites**.
6. Out of the "Top-Priority" sites, select **3 for a Pilot Project (In process)**
7. Define **how to document** the information for the sites (**Done**)
 - a. Central data base



- b. Data elements (fields) for each site.
 - c. How to present the information – **A Website allows searching the DB for specific site(s) by various known elements and then present a Web-Page per site, showing all the information about this site that we collected for it and is in the DB.**
8. Define **how a restored site should look like**. Relevant questions about current status are included in the survey (see below).
9. Define how to carry out a **site survey** and what **information to collect**, by whom and how (**Done**).
 - a. **A Survey form** - was created based on the form used by the US Commission for Heritage Abroad. This form was improved using comments from Dr, Samuel Gruber who prepared it originally and with additional information (Links, Pictures, GPS coordinates etc.), that technology now permits. (**Done**).
 - b. **A tool to do the survey**. We have built a mobile application (Using the **Gazpacho** Tool from **Netalizer Ltd.** that donated the licenses to use it for the project - Thanks!). (**Done**).
 - c. Prepare a **"Call for Volunteers"** – distribute a letter calling for volunteers to take site surveys to update the DB (**In process. A Gmail use was opened - Bukovina.Heritage.Volunteers@gmail.com was opened. The call is distributed in various mailing lists related to this project**).
 - d. We will publish the **"Call for Volunteers"** in several SIG Groups (Czernowitz, Romania, Ukraine, Bessarabia) and other individuals and groups, get volunteers and send them to carry out the surveys. We will first run several surveys as a pilot and improve what is found to need changes. (**In process. See above**).
10. After getting several survey responses we will revisit our plan, to decide when to start **pilot restoration projects**.
11. Based on 9, 10 above - **define what is needed per site**.
12. Identify **funding sources and people/organizations** that will execute it (including volunteers)
13. Carry out a **pilot project** on the 3 sites (**This will be further detailed at later stage**)
14. **Learn lessons** from the first project and apply necessary changes
15. **Group the "Top-Priority" sites** into groups (in close proximity, same volunteer can do them etc.) and handle them sequentially.
16. Once completed, **search for more** and take care of them (**Recursive process**).
17. **Institutionalize** the on-going maintenance and preservation activities of the sites, including roles and responsibilities.

The above activities are not necessarily sequential. The learning phase is for sure first and mandatory. The following activities will be planned by the committee and presented to the organization on a quarterly basis, and will be updated from time to time according to actual developments.



We're currently focusing on learning from others (**Phase 1 above**), planning the process for finding, locating and documenting the heritage sites (**Phases 2-10 above**). From them we'll know better what is expected and possible, what is a reasonable schedule and what we can further expect.

3. Learning from others (**In Process**)

We realize that many organizations and individuals are engaged in similar projects. We want to avoid "Re-inventing the wheel" and have contacted already many people and visited many websites to learn what is going on and how we can learn from their activities, in all relevant aspects.

Daniel Katz and Dean Echenberg are key sources for this purpose.

The **German government** and the **US Government** (Through its US Commission for Heritage abroad) are taking care of German cemeteries in Europe. We need to learn what they do and how, what agreements they have in place and how it's working. That can help tailor the solution that may be applicable here, although **it may raise some sensitive issues that we will have to consider**.

4. Relevant Governments Organizations and People

The following governments should be approached to seek cooperation, support, approvals and budgets:

1. **Romania** – Has recognized its responsibility.
We have contacted **Dr. Aurel Vainer** - A Romanian Parliament member and head of the Jewish community in Romania, who has assigned **Mr. Rudy Marcovici** (Director Real Estate Patrimony FCER) to work with us (**Done**).
2. Contact the **Romanian ambassador** in Israel to take responsibility to take care of the cemeteries and coordinate activities and contacts with her.
3. **US Commission for Heritage Abroad** - Contacted to learn about their survey form and survey process (**Done**).
4. **Ukraine** – TBD. Contact from Yochanan and Daniel.
5. **Germany – German Government**. TBD. Get contact from Daniel. They are taking care of **German cemeteries in Europe**. We need to learn what they do and how, what agreements they have in place and how it's working. Based on that we can tailor the solution that may be applicable here.
6. **Israel** – Support from Ministry of foreign affairs
7. **World Jewish Congress (WJC)** <http://www.worldjewishcongress.org/> – Brussels. Contact Maram Stern (maram.stern@stern.be +32-2-502-3200. Ron Lauder is their president. See Appendix about Maram Stern.



8. **Simon Geissbuhler** – A Swiss researcher; Has written the “Cemeteries in Bukovina” and is well familiar with the topic. See about him in **Appendix C**. We spoke with him and got 3 of his relevant books (**Done**).

The following people may also be relevant:

1. **Mr. Christian Hermann** – a private volunteer from Germany that leads volunteers from Germany in restoring heritage sites in Czernowitz. We contacted him and he referred us to **Mr. Mykola Kushnir**, the director of the Jewish museum in Czernowitz, email mkuschnir@ukr.net. We can write to him in German, Ukrainian or Russian - **not in English**.
2. **Mr. Maram Stern** from the **World Jewish Congress**, maram.stern@stern.be. We contacted him on 17 Feb. 2014 but he was not responsive. May contact him at a later stage.
3. **Mr. Boris Fuchsman**, VP Executive Committee -World Jewish Congress, fborisenko@aol.com. We contacted him on 28 Feb. 2014 and **his admin replied that he is too busy....!**
4. **Lo Tishkach organization** <http://www.lo-tishkach.org/en/>
5. **The International Association of Jewish Genealogical Societies International Jewish Cemetery Project** – <http://www.iajgsjewishcemeteryproject.org/pacific-all.html>

When needed, we can contact others too.

5. Locating Heritage Sites

כדי לשמר את אתרי המורשת יש צורך קודם לאתר אותם, לתעד כל אחד ואחד ולאחר מכן לבצע את פעולות השימור שיקבעו.

האתרים הרלוונטיים לשימור **מורשת יהודי בוקובינה וצאצאיהם** (כיום רומניה ואוקראינה) נמצאים בשטח בוקובינה, וגם במרחב שבין הנהרות דנייסטר ובוג, שבתקופת הכיבוש הרומני בשנים 1941-1944, המכונה **טראנסניסטריה**. שטחי טראנסניסטריה מצויים כיום באוקראינה ומולדובה. האתרים כוללים:

1. בתי קברות יהודיים וקברי אחים מתקופת השואה
2. מחנות ריכוז ואתרי הנצחה
3. גיטאות
4. בתי כנסת



על מנת לאתר כמה שיותר מהאתרים נפעל לבצע סקרים בכל המקומות האפשריים להימצאותם של אתרים כאלה.

1. **נכין רשימה של אתרים** שנמצאים בטריטוריה הרלוונטית לפרויקט במאגרי מידע אחרים. מסתבר שב-IAJGS (<http://www.iajgsjewishcemeteryproject.org>) יש מאגר מידע מדהים אודות בתי קברות ואתרי קבורה בכל העולם. ניתן להשתמש במידע זה אודות רומניה, אוקראינה ומולדובה כנקודת מוצא בהחלט טובה מספיק לפרויקט, ויותר מכך, ניתן להשתמש בכלים שהמאגר מספק ככלי לאחסון, עיבוד ומקור לשאלות ולהנגשת המידע לכל המעוניינים בו בעולם. ניתן להשתמש גם ב-Google Maps כדי לציין את כל האתרים ע"ג מפה שרבים משתמשים בה. פעילות זו הושלמה (במידה מספקת) ובידנו רשימה של כ-700 אתרים. (Done)

2. מקור נוסף שבו יש רשימה של כפרים בבוקובינה מצויה ב:
<http://www.bukovinasociety.org/Bukovina-Village-Name-List.html#Zadobrowka>

3. נכין רשימה של **המסלולים העיקריים** בהם בוצע הגירוש מבוקובינה לטראנסניסטריה ע"מ לנסות ולהוסיף אתרים נוספים. (Done. See maps in the beginning of this document)

4. נשייך אתרים נוספים שעליהם שמענו/למדנו מאנשים, מסמכים ואתרי אינטרנט, לרשימת המקומות מסעיפים 1, 2 לעיל. (Done)

5. נפיץ את הרשימה בקרב יוצאי בוקובינה כדי שישלימו מידע מידע אישי שלהם

6. נקים, ננהל ונתחזק על-בסיס הנ"ל רשימה של אתרי מורשת לשימור. כפי שזה נראה כעת, האתר/מערכת של IAJGS **לא יכול** להוות אכסניה למידע של הפרויקט (יש להם קשיים לנהל ולתחזק את מה שיש להם בלעדינו).

7. בהמשך מתנדבים לסייע לנו בסקרים ובעדכון הרשימה ע"י ביקור בשטח ובעיקר כדי לבצע תיעוד של אתרי המורשת.

ביצוע פעולות האיתור הוא תהליך מתמשך ובהמשכו צפויים להתגלות אתרים נוספים שלא התגלו קודם. אתרים אלה יתווספו לרשימה ויתועדו גם הם.

בנוסף לאמור לעיל, ניתן לשפר את רשימת אתרי מורשת לשימור (סעיף 5 לעיל) מתוך רשימות ואתרי אינטרנט, כדוגמת <http://czernowitz.ehpes.com/czernowitz11/cemsplash.html> (תודה לארטור רינדנר (פון צ'רנוביץ)), שתוכנו מובא להלן (כל שם מקום הוא link לאוסף תמונות אודות המקום).

Jewish Cemeteries, Monuments & Towns - Photograph Albums from Bukovina, Galicia and Romania

The list below is now (temporarily) managed in a separate XLS files. The links were inserted into it in order to consolidate the information by site.



הטבלה שלהלן מכילה אתרים נוספים (הטבלה לקוחה מ: <http://czernowitz.ehpes.com/czernowitz2/mempages/natasha/memory.html>)

Known places of mass burial of Jews in the Chernovtsy area - 1941

Joint data VAAD of Ukraine and Assoc. of former prisoners of the ghettos and concentration camps of the Chernovtsy area - Dec. 2003

The table below is now (temporarily) managed in a separate XLS files. The information was inserted into it in order to consolidate the information by site

מקור נוסף ומקיף הוצע ע"י מר דב שי. ספרו "שואת יהודי צפון בוקובינה" (ראה <http://www.bukowina.org.il/152512/%D7%A9%D7%95%D7%90%D7%AA-%D7%99%D7%94%D7%95%D7%93%D7%99-%D7%A6%D7%A4%D7%95%D7%9F-%D7%91%D7%95%D7%A7%D7%95%D7%91%D7%99%D7%A0%D7%94>) מכיל אינדקס מקומות בבוקובינה והוא שימש כמקור טוב לבנית הרשימה המלאה.

מתוך המקורות הנ"ל מיזגנו את המידע ובנינו טבלה אחת – כעת זמנית בקובץ XLS חיצוני, שתשמש אותנו כבסיס לתחילת קיבוץ התיעוד אודות כל אחד מהאתרים. תהליך התיעוד מתואר להלן.

6. Documenting Heritage Sites

אתרי המורשת שיאותרו ינוהלו בבסיס נתונים שבו ישמרו כל הנתונים הרלוונטיים אודות כל אתר ואתר, משלב זיהוי האתר, דרך הזנת נתונים מוקדמים, שיוך משימה לזיהוי מלא של המקום ואיסוף הנתונים אודותיו, ובהמשך עדכון הנתונים בשלב הביקור במקום ושיקומו.

הפעילות תבוצע באמצעות מערכת Gazpacho של חברת Netalizer המאפשרת הזנת נתונים דרך טלפון נייד ושמירתם בבסיס נתונים בענן.

במערכת תתאפשרנה הפעולות הבאות:

1. הגדרת משתמש לעדכון נתוני אתר מורשת (Done)
2. הגדרת סוגי אתרים (Done)
3. הזנת נתוני אתרי מורשת מתוך רשימת האתרים שאספנו (Done).
4. הקצאת משימות איסוף נתונים, לביצוע ע"י המשתמשים (Done)
5. הזנת רשימת פעולות שימור לאתר
6. עדכון סטטוס פעולות שימור לאתר
7. שאלות מול בסיס הנתונים



8. ניתן יהיה לגשת לבסיס הנתונים (רק לביצוע שאילתות) מאתר האינטרנט של ארגון עולמי בוקובינה.

1. הגדרת משתמש לעדכון נתוני אתר מורשת

1. תאריך פתיחה
2. שם פרטי
3. שם משפחה
4. מספר טלפון
5. הערות

2. הגדרת סוגי אתרים.

הוגדרה רשימת סוגים ובעת הסקר יצוין סוג האתר

1. תאריך פתיחה
2. סוג אתר
3. שם הפותח
4. הערות

3. הזנת נתוני אתר מורשת (ניהול רשומת אתר)

הנתונים שינוהלו הם כל הנתונים הנאספים בשאלון בתוספת נתוני הסוקר וסטטוס הסקר באתר.

7. What to Do in each Cemetery

This will be defined after looking into the current status of the site. It will be derived from the answers and may include:

1. Cleaning the area
2. Building a fence around
3. Placing a plate with information
4. Having a local guard to look after the place and take care of it

8. Finding sources for funding and organizations/volunteers

<http://www.rothschildfoundation.eu/guidance> The Rotchsild Foundation - קרן רוטשילד

9. Performing the restoration and preservation activities

By: Priority, Volunteers, funding and schedule



10. Institutionalizing the Maintenance and on-going taking care of Heritage Sites including Roles and Responsibilities



Appendix A – Project Committee – Nomination Roles and Responsibilities

12.2.2014

כתב מינוי והגדרת תפקיד של יו"ר

ועדת פרוייקט שיקום בתי הקברות ובתי הכנסת בבוקובינה

על פי החלטת הוועד המנהל של הארגון העולמי של יהודי בוקובינה מיום 8.1.2014 מתמנה מר ברוך אילון (אל"מ במיל") למנהל פרוייקט איתור ושימור אתרי מורשת, אתרי קבורה ובתי קברות יהודיים ובתי כנסת בצפון ודרום בוקובינה, להלן יו"ר פרוייקט שיקום בתי הקברות היהודיים ובתי הכנסת בבוקובינה, על פי גבולות בוקובינה ערב מלחמת העולם השנייה, (כיום שטח המחולק בין רומניה ואוקראינה)

כמו כן יכלול בתחום האחריות השטח הצפוני של מה שהיה בין השנים 1941 ל- 1945 טרנסניסטריה, שבין הדנייסטר והבוג על כל בתי קברות היהודיים, קברי אחים מתקופת השואה, גיטאות, מחנות ריכוז ואתרי הנצחה קיימים והמלצות על אתר הנצחה שראוי שיוקם.

מינוי זה יכנס לתוקף ממועד כתב מינוי זה.

היו"ר יפעיל וינהל ועדת פרוייקט בת ארבע חברות, שניים על פי בחירתו של היו"ר: מר דניאל כ"ץ ושני נציגי הוועד המנהל - אברהם איווניר וארתור רינדר.

הגדרות תפקידי ועדת הפרוייקט:

1. הועדה תפעל מסמכות הוועד המנהל המוענקת לה.
 2. הוועדה תכין רשימה כללית של בתי הכנסת, בתי הקברות, קברי האחים ומצבות הידועים
 3. הוועדה תכין ותפעל על פי תוכנית עבודה מאושרת ע"י הוועד המנהל.
 4. על פי התוכנית המאושרת יבנה תקציב מפורט למימון הפעילות.
- בסמכות הועדה להתקשר עם כל גורם שיש לו קשר או השלכה לנשוא טיפול הועדה.
 - סיוע ושירותי משרד לוועדה יינתנו ע"י מינהלת הארגון.

יו"ר הוועדה ידווח, בראשית כל רבעון, לוועד המנהל על התקדמות עבודת הוועדה ,

בברכה,

יוחנן רון-זינגר

יו"ר ונשיא ארגון עולמי של יהודי בוקובינה

העתק : לחברי הוועד המנהל



Appendix B – Example of Information in the IAJGS website

IAJGS website (<http://www.iajgsjewishcemeteryproject.org>) stores, amongst others, information about cemeteries around the world. This Appendix is an example of the information stored there about Banila (called in different names), as described below.

This example gives the “feel” what can be found there, what are the data elements (Marked in red in this example, to simplify seeing the elements explicitly), and is the justification why the committee should use this site for the purpose of its project.

The information below is from <http://www.iajgsjewishcemeteryproject.org/ukraine/banilov.html>

Site Name (s): BANILOV, Banila pe Seret, Banila am Serth, , Banilla Mołdawska

Last Updated Wednesday, 26 February 2014 19:16

Alternate names: Banilov [Rus], Banila pe Seret [Rom], Banila am Serth [Ger], Banyliv-Pidhirnyj

and Б а н и л і в - П і д г і р н и й [Ukr], Banilla Mołdawska [Pol], Banila, Mold Banila, Moldavskiy Banilov, Moldauish-Banilya.

Coordinates: 48°05' N, 25°29' E,

General Site Description: Two towns named “Banilov” are both in the Bukovina region. This one is 12 miles SW of Storozhynets (Storajinet), 26 miles SW of Chernivtsi (Tschernowitz).

- *Der Geshichte der Juden in der Bukowina, vol. II* (Tel Aviv, 1962)
 - JewishGen Romania SIG
 - *Słownik Geograficzny Królestwa Polskiego* (1880-1902), I, p. 99: “Banilla Mołdawska”.
 - *Encyclopedia of Jewish Life* (2001), p. 84: “Banila pe Siret”.
- Cemetery [photo](#) . Cemetery is not definted. [Feb 2014]

Cemetery (s) Information:

Site: BANILOV I: **Site IS:** US Commission No. UA25020101

Alternate name: **Siret** (Yiddish) and Banila (Hungarian). Banilov is located in Chernovitskaya.

Site Description: The town is location at 48°50 25°29, 20 km from Vizhnitsa and 45 km from Chernovtsy.

Cemetery: the center, 200m from highway and 300m from railroad. Present town population is 1,000-5,000 with no Jews.

- **Local:** Regional Executive Committee of Chairman-Buzhora Dmitriy Alekseevich [ph: (03730) 21385].
- **Regional:** Chernovtsy Region Executive committee of Chairman-Leonchenko Vladimir Pavlovich.



Town: Society of Memorial Preservation of Olhovskaya, Galina Dmitriyevna Cherkach Natalya Il'yevna of (03730) 21935.

– **Other:** Jewish Foundation in Chernovtsy of Boyko Irina.

The earliest known Jewish community was in 17th century. 1939 Jewish population (census) was 688. In 1848, Jews received political rights. In 1918, Bukovina was transferred to Rumunia. In 1940, Bukovina was transferred to USSR.

The last known Hasidic Jewish burial was 1939.

No other towns or villages used this unlandmarked cemetery. The isolated flat suburban land has no sign or marker. Reached by turning directly off a public road, access is open to all. **Fence:** A broken fence surrounds the cemetery. **Gate:** There is no gate. **# of Stones:** 101–500 stones, **Location of stones:** most in original location with **Stones Status:** less than 25% toppled or broken, date from 1872 to 20th century. **Location of removed stones** is unknown. **Cemetery Sections:** The cemetery has special sections for men, women and unmarried women.

Some tombstones have traces of painting on their surfaces.

Mass Graves: The cemetery contains marked mass graves.

Property Owner: The municipality owns the property **Property Use:** used for Jewish cemetery and agriculture (crops or animal grazing).

Adjacent properties: are agricultural and residential.

Cemetery Boundaries: The cemetery boundaries are smaller now than 1939 because of agriculture.

Visits: The cemetery is visited occasionally by local residents.

Vandalism: The cemetery was vandalized during World War II.

Maintenance: There is no maintenance now.

Structures in the cemetery: Within the limits of the cemetery are no structures.

Problems: Vegetation overgrowth is a seasonal problem preventing access. Water drainage is a seasonal problem.

Serious threat: uncontrolled access. **Moderate threat:** vegetation and vandalism. **Slight threat:** weather erosion, pollution, existing and proposed nearby development.

Contact: Oks Vladimir Moiseevich of 270065, Ukraine, Odessa, Varnenskaya 17d, a. 52 [ph: (0482) 665950] **visited site on** 12/8/94 and **interviewed** Cherkach N. I. **on** 12/8/94. He **completed survey on** 12/08/1994.



Appendix C – About Simon Geissbuhler

Rediscovering Yiddishland in Romania - Simon Geissbühler

http://www.simongeissbuhler.ch/publikationen/Yiddish_er_Velt_1.pdf

3 Sep 2010 ... **Simon Geissbühler**. Rediscovering Yiddishland in ... 6 the “traditional type of Jewish settlement (shtetl)”. 7 with its specific traditional lifestyles ...

Publikationsliste - Dr.rer.soc Simon Geissbühler | Diplomat | Bern

<http://www.simongeissbuhler.ch/publikationsliste>

Wprowadzenie, in **Geissbühler, Simon** (ed.) Demokracja bezpośrednia. Szwajcarska demokracja modelem dla XXI wieku? Warszawa: Semper, pp. 6-8.

World Jewish Congress - Simon Geissbühler: Holocaust revisionism ..

http://www.worldjewishcongress.org/en/news/12401/simon_geissb_hler_holocaust_revisionism_and_neg...

24 Sep 2012 ... **Simon Geissbühler**: Holocaust revisionism and negationism in ... In August 2012, less than **six** months later, the very same politician was ...

Simon Geissbühler Zablotow: Manès Sperbers ... - projekt36

http://projekt36.ch/op/Zablotow_1.pdf

Projekt 36 - Occasional Papers. Occasional Paper No. 4. **Simon Geissbühler**. Zablotow: Manès Sperbers ostgalizisches Shtetl, der Holocaust und ein ...

simon geissbuhler-no religion, no political values? political attitudes ...

http://www.jsri.ro/old/html%2520version/index/no_2/simongeissbuhler-articol2.htm

1984: 6). It is certainly too early to speak about a full-fledged crisis of institutions (Freitag 2001). ... New York: **Simon & Schuster** ... **Geissbühler, Simon** (1999).